
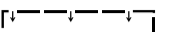





LEGENDA

ZÁKLADNÍ ČLENĚNÍ ÚZEMÍ

-  hranice katastrálního území Hradčany u Tišnova - řešené území
-  hranice zastavěného území dle zákona 183/2006 Sb. k 14.01.2023
-  zastavitelné plochy
-  plochy přestavby
-  koridory



VEŘEJNÉ PROSPĚŠNÉ STAVBY

PLOCHY A KORIDORY S MOŽNOSTÍ VYVLASTNĚNÍ (dle §170 stavebního zákona)


Plochy dopravní infrastruktury nadmístní

-  .DS1 přestavba silnice III/385 - obchvat Hradčany

Koridory dopravní infrastruktury nadmístní

-  .DZ1 koridor pro optimalizaci železniční trati č. 250 Tišnov - Brno, Řečkovice
-  .DC1 koridor pro vedení cyklistické dopravy - EuroVelo4

Plochy technické infrastruktury nadmístní

-  .TE1 rozšíření el. stanice Čebín

Koridory technické infrastruktury nadmístní

-  .TE2 koridor vedení elektrické energie


Plochy dopravní infrastruktury pro napojení zastavitelných ploch

-  .DK2-DK4 stavba místní a účelové komunikace

Koridory technické infrastruktury

-  .TI1-TI2 koridor vedení kanalizace, vodovodu, plynovodu, elektrické energie a spojů



Zařízení technické infrastruktury

-  zařízení pro distribuci elektrické energie - transformační stanice

VEŘEJNÉ PROSPĚŠNÁ OPATŘENÍ

PLOCHY A KORIDORY S MOŽNOSTÍ VYVLASTNĚNÍ (dle §170 stavebního zákona)


Opatření pro realizaci ÚSES

-  .Bc1-Bc5 realizace biocenter ÚSES
-  .Bk1-Bk6 realizace biocenter ÚSES

VEŘEJNÉ PROSPĚŠNÉ STAVBY

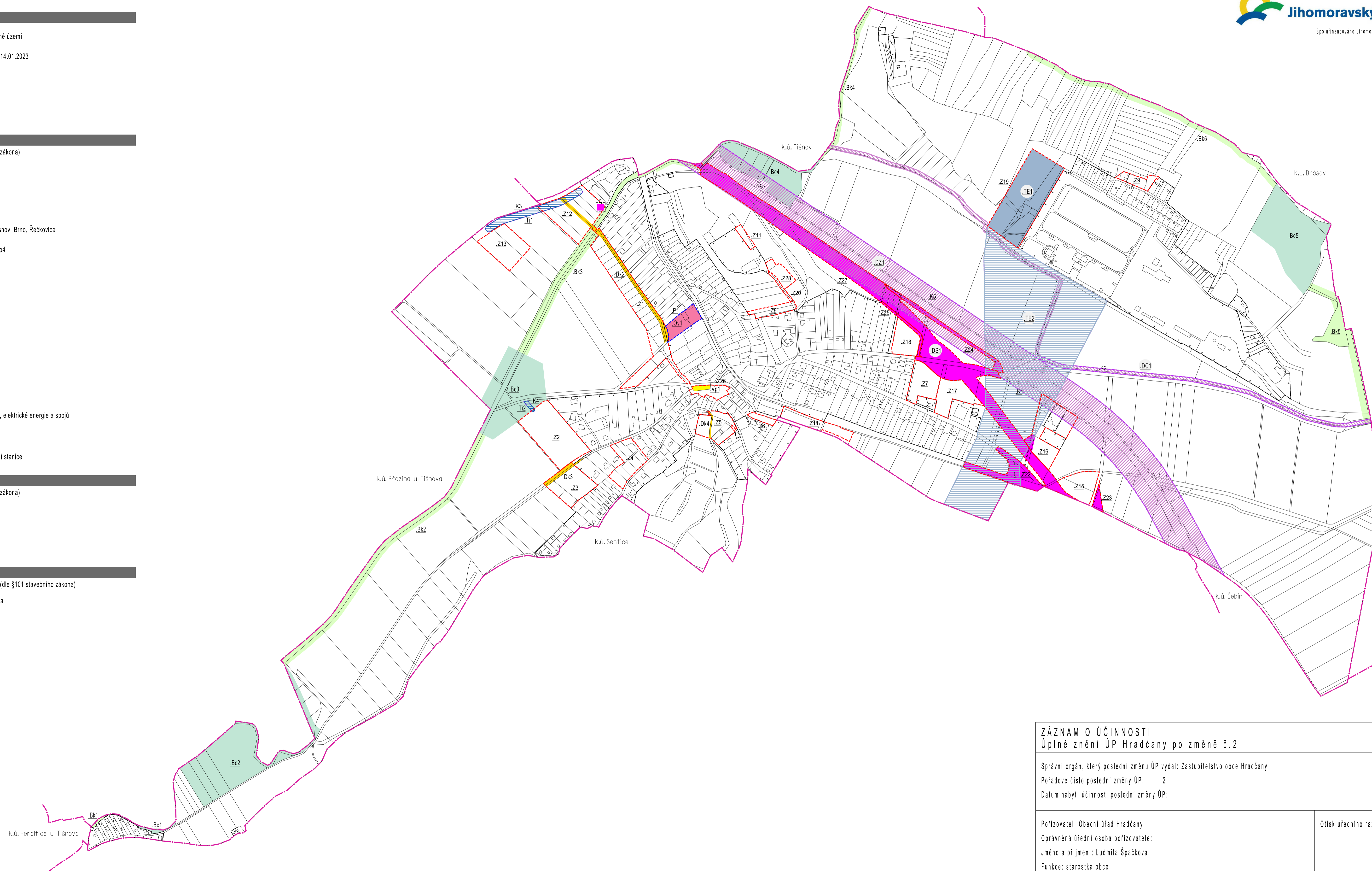
PLOCHY A KORIDORY S MOŽNOSTÍ UPLATNĚNÍ PŘEDKUPNÍHO PRÁVA (dle §101 stavebního zákona)

Plochy občanského vybavení - veřejná správa, vzdělávání a výchova, kultura

-  .Ov1 stavba veřejného občanského vybavení

Plochy komunikací a prostranství místního významu - veřejná prostranství


-  .Vp1 stavba veřejného prostranství



ZÁZNAM O ÚČINNOSTI Úplné znění ÚP Hradčany po změně č.2	
Správní orgán, který poslední změnu ÚP vydal: Zastupitelstvo obce Hradčany	
Pořadové číslo poslední změny ÚP: 2	
Datum nabytí účinnosti poslední změny ÚP:	
Pořizovatel: Obecní úřad Hradčany Oprávněná úřední osoba pořizovatele: Jméno a příjmení: Ludmila Špačková Funkce: starostka obce	Otisk úředního razítka
Podpis	

ÚPLNÉ ZNĚNÍ ÚZEMNÍHO PLÁNU HRADČANY PO ZMĚNĚ Č.2

Polohopisným podkladem je katastrální mapa, poskytnutá ČÚZK /02-2023/. Využití těchto dat se řídí podmínkami dle internetových stránek ČÚZK.



VEŘEJNÉ PROSPĚŠNÉ STAVBY, OPATŘENÍ A ASANACE

ZHOTOVITEL atelíer ERA SPOLUPRÁCE

Ing.arch. Zbyněk Pech

OBJEDNATEL

ČÍSLO SMLOUVY

Obec Hradčany

2/2017, 2/2020, 1/2022

PORÍZOVATEL

Obecní úřad Hradčany

STUPEŇ

MĚŘÍTKO

ÚPD-Územní plán

1 : 5 000

DATUM

červenec 2023

