


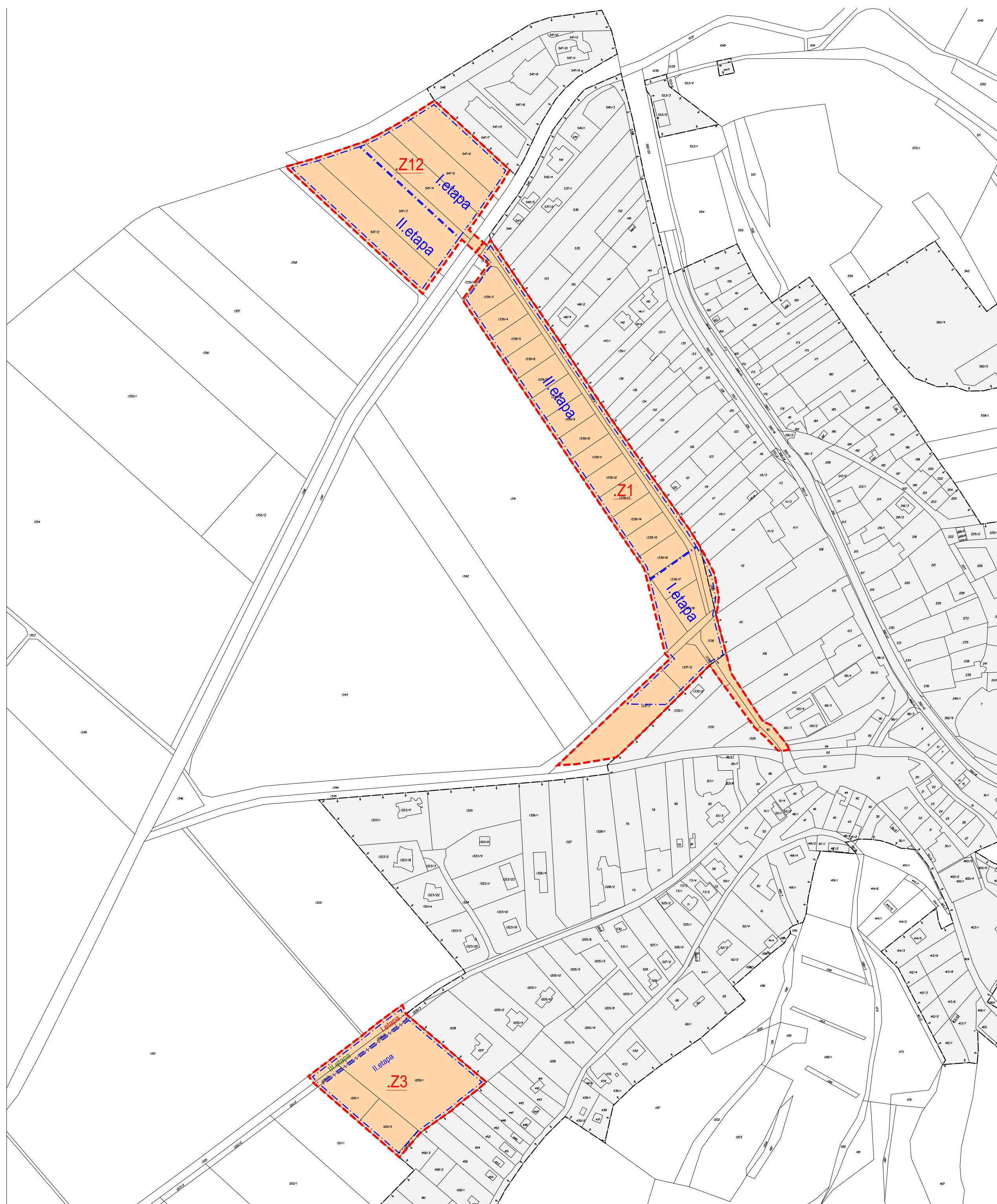


Ú Z E M N Í P L Á N H R A D Č A N Y

LEGENDA

POŘADÍ ZMĚN V ÚZEMÍ PRO URČENÉ PLOCHY

-  hranice zastavěného území dle zákona 183/2006 Sb. k 14.01.2023
-  zastavitelné plochy
-  hranice etapy v zastavitelné ploše



ZÁZNAM O ÚČINNOSTI

Úplné znění ÚP Hradčany po změně č.2

Správní orgán, který poslední změnu ÚP vydal: Zastupitelstvo obce Hradčany

Pořadové číslo poslední změny ÚP: 2

Datum nabytí účinnosti poslední změny ÚP:

Pořizovatel: Obecní úřad Hradčany

Otisk úředního razítka

Oprávněná úřední osoba pořizovatele:

Jméno a příjmení: Ludmila Špačková

Funkce: starostka obce


Podpis



Spolufinancováno Jihomoravským krajem

ÚPLNÉ ZNĚNÍ ÚZEMNÍHO PLÁNU HRADČANY PO ZMĚNĚ č.2

Polohopisným podkladem je katastrální mapa, poskytnutá ČUZK /02-2023/. Využití těchto dat se řídí podmínkami dle internetových stránek ČUZK.



STANOVENÍ POŘADÍ ZMĚN V ÚZEMÍ

ZHOTOVITEL

atelier ERA
Ing.arch. Zbyněk Pech

OBJEDNATEL

ČÍSLO SMLOUVY

Obec Hradčany
2/2017, 2/2020, 1/2022

POŘIZOVATEL Obecní úřad Hradčany

STUPEŇ
MĚŘÍTKO

ÚPD-Územní plán
1 : 2 500

DATUM

červenec 2023

atelier ERA
urbanismus a architektura
sdružení architektů Fixel&Pech

SCHEMA