



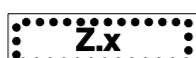




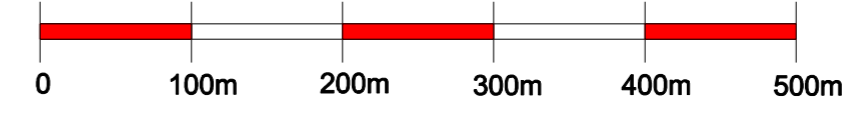
### ZÁZNAM O ÚČINNOSTI

Dokumentaci vydalo:	Zastupitelstvo obce Hradčany
Datum nabytí účinnosti:	
Pořizovatel:	Obecní úřad Hradčany
Oprávněná úřední osoba pořizovatele:	
Jméno a příjmení:	Ludmila Špačková
Funkce:	starostka obce
Podpis:	

Otisk úředního razítka:

### LEGENDA

-  hranice katastrálního území Hradčany u Tišnova - řešené území
-  hranice zastavěného území vymezená k 31.3.2026
-  hranice zastavěného území rušená k 31.3.2026 (dílčí úsek)
- KORIDORY VEŘEJNÉ INFRASTRUKTURY**
-  **CNZ.** koridor nad plochami s rozdílným způsobem využití z nadřazené dokumentace pro dopravní infrastrukturu
-  **Z.x** zastavitelná plocha vymezená změnou
- PLOCHY S ROZDÍLNÝM ZPŮSOBEM VYUŽITÍ návrh**
-  **VL** PLOCHY VÝROBY A SKLADOVÁNÍ výroba lehká
-  hranice ploch dotčených věcnými změnami



<b>ZMĚNA Č. 4</b>		POŘIZOVATEL: OBECNÍ ÚŘAD HRADČANY	
<b>ÚZEMNÍHO PLÁNU</b>		ZHOTOVITEL: ING. ARCH. BARBORA JENČKOVÁ, autORIZOVANÝ ARCHITEKT ČKA 02872	Ing. arch. Barbora Jenčková Jugoslávská 633/75a 613 00 Brno
<b>HRADČANY</b>		OBJEDNATEL: OBEC HRADČANY	DATUM: KVĚTEN 2026
<b>HLAVNÍ VÝKRES</b> URBANISTICKÁ KONCEPCE A USPOŘÁDÁNÍ KRAJINY		MĚŘÍTKO: 1 : 5000	ČÍSLO VÝKRESU: 2