



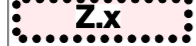



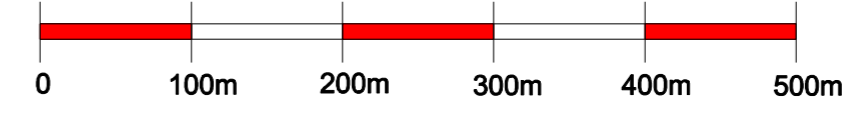
**ZÁZNAM O ÚČINNOSTI**

Dokumentaci vydalo:	Zastupitelstvo obce Hradčany
Datum nabytí účinnosti:	
Pořizovatel:	Obecní úřad Hradčany
Oprávněná úřední osoba pořizovatele:	
Jméno a příjmení:	Ludmila Špačková
Funkce:	starostka obce
Podpis:	

Otisk úředního razítka:

**LEGENDA**

-  hranice katastrálního území Hradčany u Tišnova - řešené území
-  hranice zastavěného území vymezená k 31.3.2026
-  hranice zastavěného území rušená k 31.3.2026 (dílčí úsek)
- KORIDORY VEŘEJNÉ INFRASTRUKTURY**
-  **CNZ.** koridor nad plochami s rozdílným způsobem využití z nadřazené dokumentace pro dopravní infrastrukturu
-  zastavitelná plocha vymezená změnou
-  hranice ploch dotčených věcnými změnami



**ZMĚNA Č. 4  
ÚZEMNÍHO PLÁNU  
HRADČANY**

ZÁKLADNÍ ČLENĚNÍ ÚZEMÍ

POŘIZOVATEL: OBCNÍ ÚŘAD HRADČANY		Ing. arch. Barbora Jenčková Jugoslávská 633/75a 613 00 Brno
ZHOTOVITEL: ING. ARCH. BARBORA JENČKOVÁ, autORIZOVANÝ ARCHITEKT ČKA 02872	DATUM KVĚTEN 2026	
OBJEDNATEL OBEČ HRADČANY	MĚŘÍTKO 1 : 5000	ČÍSLO VÝKRESU 1